



Відкриті змагання зі спортивного орієнтування «КУБОК ОДЕСИ 2015»

КУБОК ПАМ'ЯТІ ДРУЗІВ



БЮЛЕТЕНЬ №3

Термін проведення: 14 – 16 серпня 2015 р.

ОРГАНІЗАТОРИ

Одеська федерація спортивного орієнтування

СОСТАВ ГСК

Директор змагань	Микола Місюра	(099) 557 31 10 misura_nik@mail.ru
Головний суддя	Михайло Тесленко	(097) 904 34 14 teslmik@gmail.com
Головний секретар	Сергій Стоян	(095) 422 42 15 stoyan_sergey@mail.ru
Служба дистанцій	Трімбой Ігор	(067) 723 00 70 trimboy@mail.ru

Сайт змагань <http://odessacup.wix.com/2015>

ПРОГРАМА ЗМАГАНЬ:

14 серпня (п'ятниця)	до 12 ⁰⁰	Заїзд та розміщення учасників
	14 ⁰⁰ -15 ³⁰	Мандатна комісія (на місці старту змагань)
	16 ⁰⁰	Старт змагань на короткій дистанції
15 серпня (субота)	9 ³⁰ -10 ¹⁵	Продовження мандатної комісії (на місці старту змагань)
	10 ¹⁵	Відкриття змагань
	11 ⁰⁰	Старт змагань на середній дистанції
16 серпня (неділя)	9 ⁰⁰	Старт змагань на спринтерській дистанції
	13 ⁰⁰	Нагородження переможців та призерів, закриття змагань.
	до 21 ⁰⁰	Роз'їзд учасників змагань

УЧАСНИКИ

У змаганнях приймають участь всі бажаючі віком від 8 років та доросліше, команди шкільних, позашкільних навчальних закладів, середніх та вищих

навчальних закладів, клубів Одеси, Одеської області, інших регіонів та клубів інших країн.

Змагання у заданому напрямку, проводяться у вікових групах:

Ч12, Ж12 (2003 р.н. та молодші);

Ч14, Ж14 (2001 – 2002 р.н.);

Ч16, Ж16 (1999 – 2000 р.н.);

Ч18, Ж18 (1997 – 1998 р.н.);

Ч21А, Ж21А (вільне комплектування, спрощені дистанції);

Ч21Е, Ж21Е (вільне комплектування, складні дистанції);

Ч35, Ж35 (1980 – 1971 р.н.);

Ч45, Ж45 (1970 – 1961 р.н.);

Ч55, Ж55 (1960 – 1951 р.н.);

Ч65, Ж65 (1950 р.н. та старші).

***Новачки можуть брати участь по дитячим групам поза конкурсом**

При малій кількості учасників у групі (менше 4-х спортсменів) ГСК залишає за собою право об'єднання суміжних груп, за виключенням старшої та молодшої вікових груп.

ЗАЯВКИ

Для реєстрації на змагання відкрито онлайн-заявку <http://orientsumy.com.ua/index.php?event=890>. При виникненні проблем з онлайн-заявкою, можна зареєструватися на е-mail: mail@odessaorient.ru або за телефоном: (097)904-34-14. Прийом заявок відкрито до 9 серпня 2015 р. 23:59.

ФІНАНСУВАННЯ

Витрати на організацію та проведення змагань – за рахунок організаторів, заявочних та благодійних внесків.

Заявочні внески:

Вікові групи	Оплата до 02.08.2015 (включно)	Оплата після 02.08.2015
ЧЖ12, ЧЖ14, ЧЖ16, ЧЖ55, ЧЖ65	90 грн. за 3 дні (35 грн. за день)	120 грн. за 3 дні (45 грн. день)
ЧЖ18, ЧЖ21А, ЧЖ21Е, ЧЖ35, ЧЖ45	120 грн. за 3 дні (45 грн. за день)	150 грн. за 3 дні (55 грн. за день)

Для сімей (3 і більше осіб) знижка 10%.

~~Стартовий внесок можна сплатити до 02.08.2015, поповнивши картковий рахунок:~~

~~ПАТ Приватбанк № 5168 7572 6304 1693; Тесленко Михайло Сергійович.~~

~~Зробити це можна одним з наступних способів:~~

~~1. У відділеннях Приватбанку через касу або термінал самообслуговування (тільки Приватбанку). **Зверніть увагу, термінал самообслуговування бере комісію за операцію 2 грн.**~~

~~2. У системі Приват24 (для власників карт Приватбанку).~~

~~Після поповнення рахунку необхідно надіслати повідомлення на номер телефону +38-(097)-904-34-14 або електронною поштою на адресу mail@odessaorient.ru, в якому зазначити: прізвище та ім'я учасника, група, сума оплати та дата поповнення рахунку і додатково час оплати!~~

~~Приклад повідомлення: *Іванов Іван, Ч21Е, 120 грн., 25.07.2015, 16:30.*~~

Квитанцію про оплату прохання зберігати для пред'явлення при проходженні мандатної комісії.

Також стартовий внесок можна передати при нагоді організаторам змагань за попередньою домовленістю.

Витрати, пов'язані з відрядженням керівників та спортсменів (проїзд, добові, харчування, проживання та інше) несуть відряджуючі організації чи самі спортсмени.

ОСОБЛИВОСТІ ЗМАГАНЬ

На змаганнях буде використовуватися електронна відмітка SportTime. Можливе використання особистих ЧИПів SportIdent SI-8, SI-9 та карток p-card та ЧИПів SportTime ST-50. **ЧИПи SI-5, SI-6, SI10, SI11 працювати не будуть!**

Учасників, що не мають особистих ЧИПів, можуть взяти їх в оренду:

- для груп ЧЖ12, ЧЖ14, ЧЖ16, ЧЖ55, ЧЖ65 – 5 грн./день
- для інших груп – 10 грн./день

ВИЗНАЧЕННЯ РЕЗУЛЬТАТІВ

Особисті результати учасників визначаються згідно Правил зі спортивного орієнтування.

Змагання «**КУБОК ОДЕСИ**» – особисті. Переможці визначаються за сумою часу трьох днів змагань. Переможці та призери нагороджуються медалями, грамотами та пам'ятними призами.

Якщо два чи більше учасників показують однаковий час по сумі трьох днів, то перевагу має учасник, який показав кращий час на дистанції другого дня змагань (середня).

ГСК залишає за собою право додаткової перевірки документів учасників змагань.

ПАРАМЕТРИ ДИСТАНЦІЙ:

14.08.2015 (коротка)				15.08.2015 (середня)				16.08.2015 (спринт)			
Група	Довж. км	КП шт.	Набір м	Група	Довж. км	КП шт.	Набір м	Група	Довж. км	КП шт.	Набір м
M12	1,320	10	10	M12	1,320	7	35	M12	0,840	8	10
M14	1,680	17	85	M14	1,980	13	70	M14	1,400	12	20
M16	2,010	16	70	M16	2,250	14	90	M16	1,920	13	40
M18	2,100	16	85	M18	2,550	18	85	M18	2,450	18	40
M21A	2,790	22	95	M21A	3,380	20	150	M21A	2,830	16	60
M21E	3,290	26	160	M21E	3,700	22	150	M21E	3,550	19	70
M35	2,910	23	120	M35	3,560	21	140	M35	2,830	16	60
M45	2,100	16	85	M45	2,550	18	85	M45	2,450	18	40
M55	2,010	16	70	M55	2,100	13	55	M55	1,920	13	40
M65	1,560	18	40	M65	1,710	10	45	M65	1,490	14	20
W12	1,250	6	5	W12	1,320	7	35	W12	0,840	8	10
W14	1,350	12	10	W14	1,470	10	65	W14	1,050	8	20
W16	2,100	16	85	W16	2,550	18	85	W16	1,690	13	20
W18	2,010	16	70	W18	2,250	14	90	W18	2,040	17	40
W21A	2,790	18	90	W21A	2,100	13	55	W21A	2,670	13	60
W21E	2,910	23	120	W21E	3,560	21	140	W21E	3,190	22	60
W35	2,790	22	95	W35	3,380	20	150	W35	2,670	13	60
W45	2,010	16	70	W45	2,250	14	90	W45	2,040	17	40
W55	1,680	17	85	W55	1,980	13	70	W55	1,690	13	20
W65	1,530	14	40	W65	1,500	9	45	W65	1,450	11	20

АРЕНИ ЗМАГАНЬ:

1 день – с. Красносілка, «Куяльник» (нова карта)

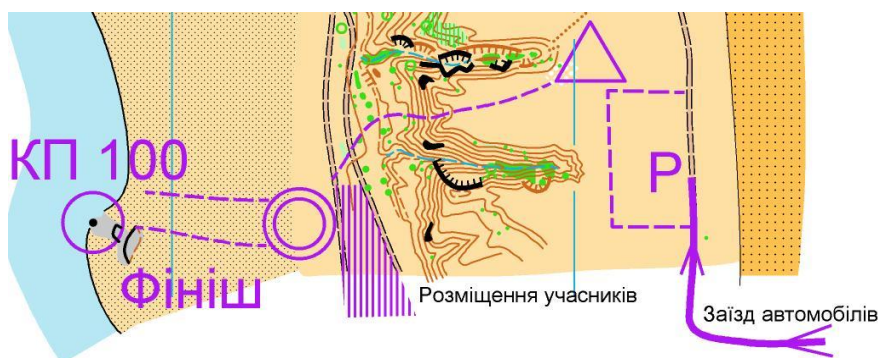
Центр змагань знаходиться на відстані 4 км північно-західніше села Красносілка, на березі Куяльницького лиману.

Добратися можна громадським транспортом з міста: маршрутки №146, 232; до зупинки вул. Заболотного. Потім пересісти на автобус №59 чи на заказаний автобус. Від кінцевої зупинки автобуса №59 йти пішки 4 км. Заказаний автобус (вартість 7 грн.) доведе до повороту на ґрунтову дорогу, далі пішки 1,5 км.

На особистому транспорті від вул. Заболотного, далі на об'їзну дорогу, після заправки УкрНафта повернути праворуч на с. Красносілка і по схемі 10 км.

Рекомендується одягати головний убір, дуже гаряче сонце!

[Схема в GoogleMaps](#). Координати для GPS [46.651194, 30.744999](#)





1,5 км

4 км

10 км

кінцева зуп.
авт. №59

Красноселка

Северное кладбище

Колосунцы

заказний автобус

вул. Заболотного на розі
пр. Добровольського

E58

2 день – с. Нерубайське, «Нерубайське»

Центр змагань знаходиться на відстані 2 км від північної околиці села Нерубайське.

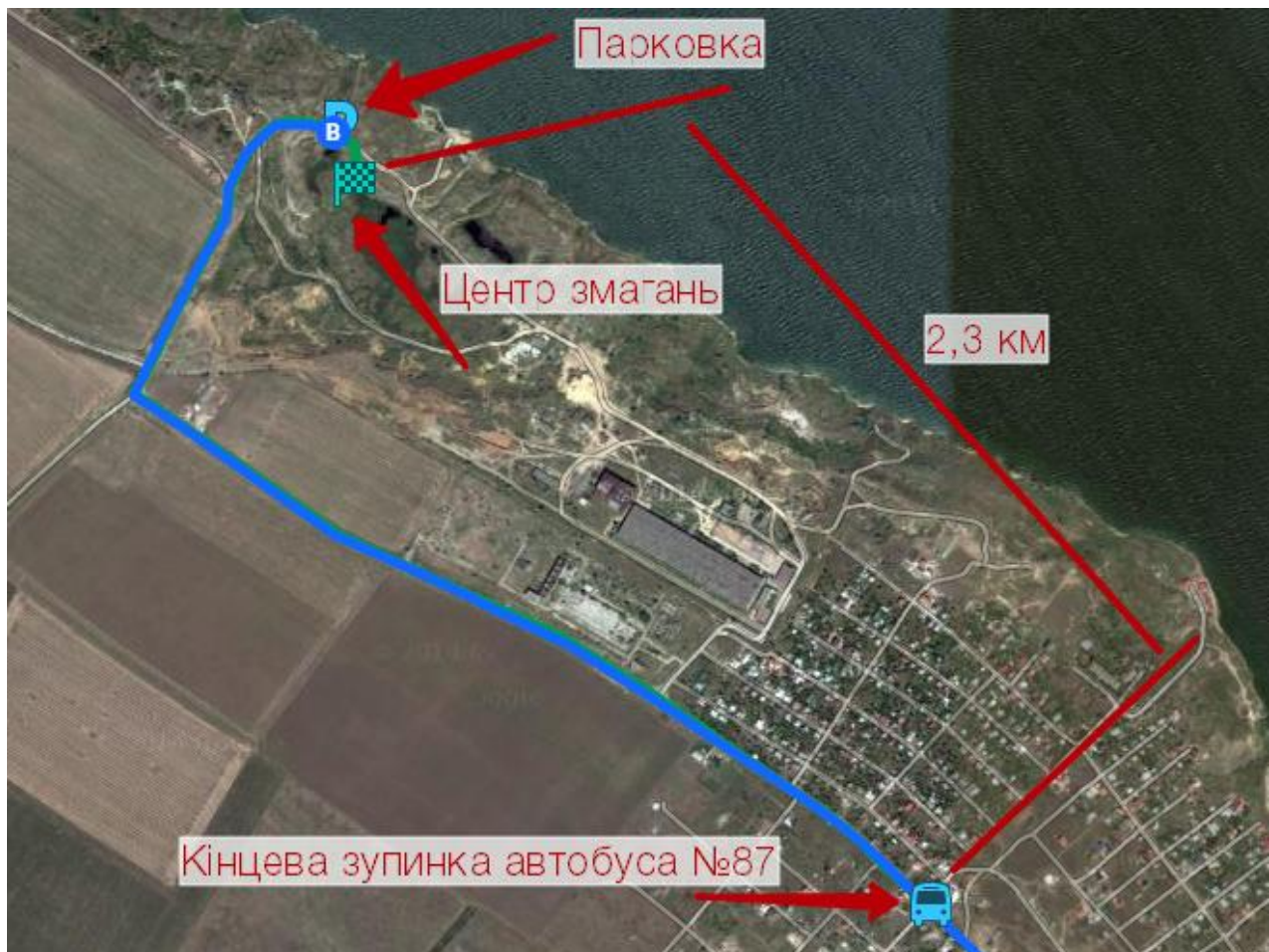
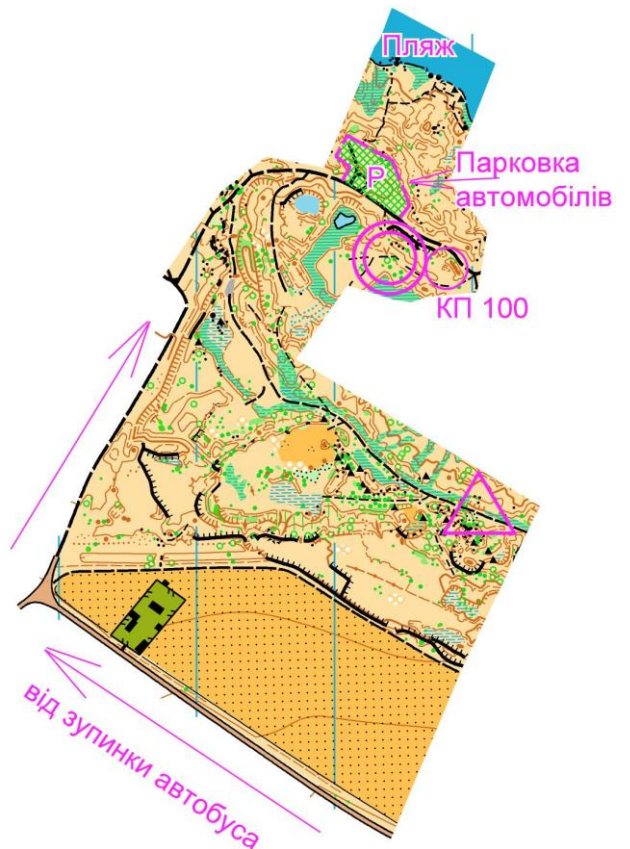
Дістатися можна громадським транспортом:

- Маршрутка №87 (АС Привоз - кінцева зуп. с. Орлівка. В дорозі ~ 60 хв.), далі за схемою 2,3 км.

Особистим автотранспортом: від окружної дороги (світлофор на вході в санаторій Хаджибей) поворот на Нерубайське біля лиману. Далі по основній дорозі уздовж лиману через центр с. Нерубайське 8 км за схемою. У районі парковки-фінішу немає дерев, беріть тенти і навіси для створення тіні. **Рекомендується одягати головний убір, дуже гаряче сонце!**

Буде можливість купатися на пляжі в Хаджибеївському лимані (вода в лимані майже прісна).

[Схема в GoogleMaps](#). Координати для GPS [46.583212, 30.615668](#)



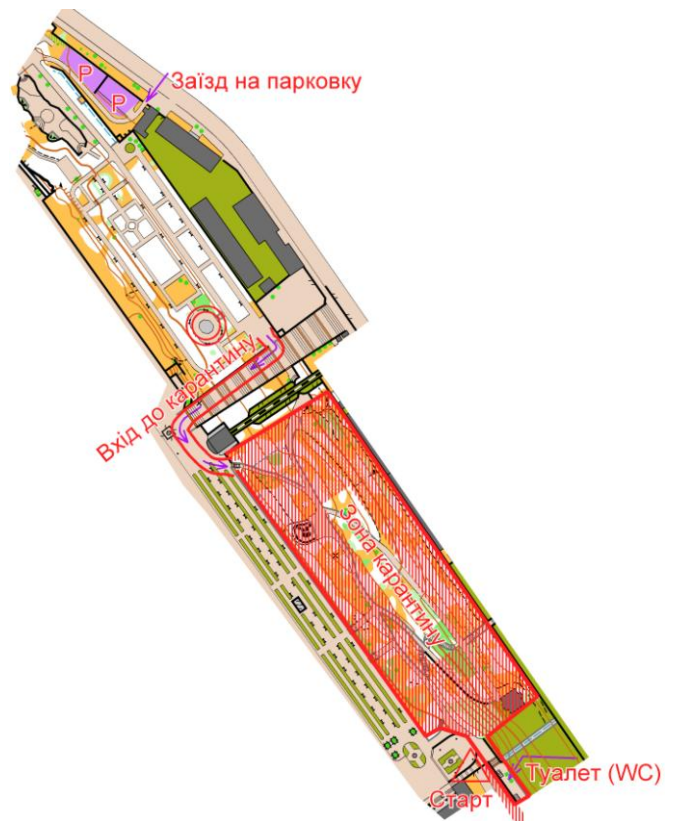
3 день – м. Одеса, центр міста, «Приморський бульвар» (нова карта)

Центр змагань знаходиться на приморському бульварі в «Місячному» сквері, зі сторони Потьомкінських сходів.

Доїхати можна любим громадським транспортом, який прямує в центр міста в район Морвокзалу, Дерibasівської.

На старті буде **КАРАНТИН**. Вхід в карантин закривається в 8:50. Спортсмени, які будуть помічені після 8:50 поза карантинном – будуть **ДИСКВАЛІФІКОВАНІ!** У карантині є туалет, вхід при пред'явленні ЧІПа **БЕЗКОШТОВНИЙ**. Також в зоні карантину будуть розминочні карти.

Схема в [Google Maps](#). Координати для GPS [46.490274, 30.740670](#)



МІСЦЕВІСТЬ

14.08.2015 – с. Красносілка, лиман Куяльник

Масштаб 1:5000, перетин рельєфу 2,5 м. Автор: Іванов П. 2015 р. Знаки спринтерські ISSOM2007.

Місцевість яружно-балкового типу з мікрорельєфом штучного походження. Перепад висоти на схилі до 30 м. Масив розташований на березі Куяльницького лиману. Рослинність – від окремих кущів і дерев до заростей з переважно важкою прохідністю, висока трава, є місця зарослі очеретом. Дорожня мережа розвинена слабо. Місцевість відкрита на 95%. Небезпечні місця – сміттєві звалища, високі обриви, глибокі яри, круті схили, прихована високою травою нерівна поверхня землі.

Куяльницький лиман має лікувальні властивості. Солоність води досягає 75%. Якщо хтось схоче купатися, майте на увазі, сіль застигає прямо на шкірі, майте запас прісної води для миття.

Рекомендована форма одягу – закрита, шиповане взуття, тейпування ніг (висока ймовірність підвернути ноги).



15.08.2015 – с. Нерубайське, Одеська область, Біляївський район.

Масштаб 1:7500, перетин рельєфу 5 м. Для груп MW12,14,55,65 масштаб 1:5000. Автор: Іванов П. 2014 р.

Місцевість являє собою зсувній схил, насичений окремими каменями від 0,7 м до понад 3 м, кам'яними розсипами і кам'яними виходами. Частина карти займає закинутий кар'єр, зарослий очеретом, зі штучним рельєфом (окремі полички, мікробугорки, промоїни, мікроями). Рослинність – від окремих кущів і дерев до заростей з прохідністю від 20 до 90%, висока трава. Дорожня мережа розвинена слабо. Місцевість відкрита на 90%. Небезпечні місця – сміттєві звалища, кам'яні розсипи, ракушнякові виходи скель що руйнуються, високі обриви, тріщини в ґрунті, зарослі травою, болота і озера.

Рекомендована форма одягу – закрита, шиповане взуття, тейпування ніг (висока ймовірність підвернути ноги).



16.08.2015 – Приморський бульвар та центр міста.


Масштаб 1:3500, перетин рельєфу 2,5 м. Автор: Тесленко М. 2015 р. Знаки спринтерські ISSOM2007.

Місцевість являє собою стару забудову, в основному 2-3 поверхові будинки з внутрішніми дворами типу «колодязь». Центральна частина міста стоїть на піднесеному на 25 м плато, на схилах з північно-східної сторони розташована паркова частина. Є підпірні стіни і виходи скель. Багато проходів і вузьких сходів. Дуже багато квіткових клумб і приватних територій позначених знаком 528.1 – заборонена територія (заборонено перетинати). Усі підпірні стіни, позначені знаком 521.1 (непереборна стіна), перетинати суворо заборонено, навіть якщо вони невисокі заввишки. Порушники будуть дискваліфіковані.

Дуже добре розвинута система стежок і доріг. Асфальтове покриття та бруківка займає 90% поверхні.

Небезпечні місця – невеликий рух автотранспорту на дорогах, високі підпірні стіни, велика кількість відпочиваючих туристів.

Рекомендована відкрита форма одягу, **взуття з металевими шипами ЗАБОРОНЕНО.**



**ВІДПОВІДАЛЬНІСТЬ ЗА ЖИТТЯ ТА ЗДОРОВ'Я УЧАСНИКІВ ЗМАГАНЬ
НЕСУТЬ САМІ УЧАСНИКИ, КЕРІВНИКИ, БАТЬКИ!**